




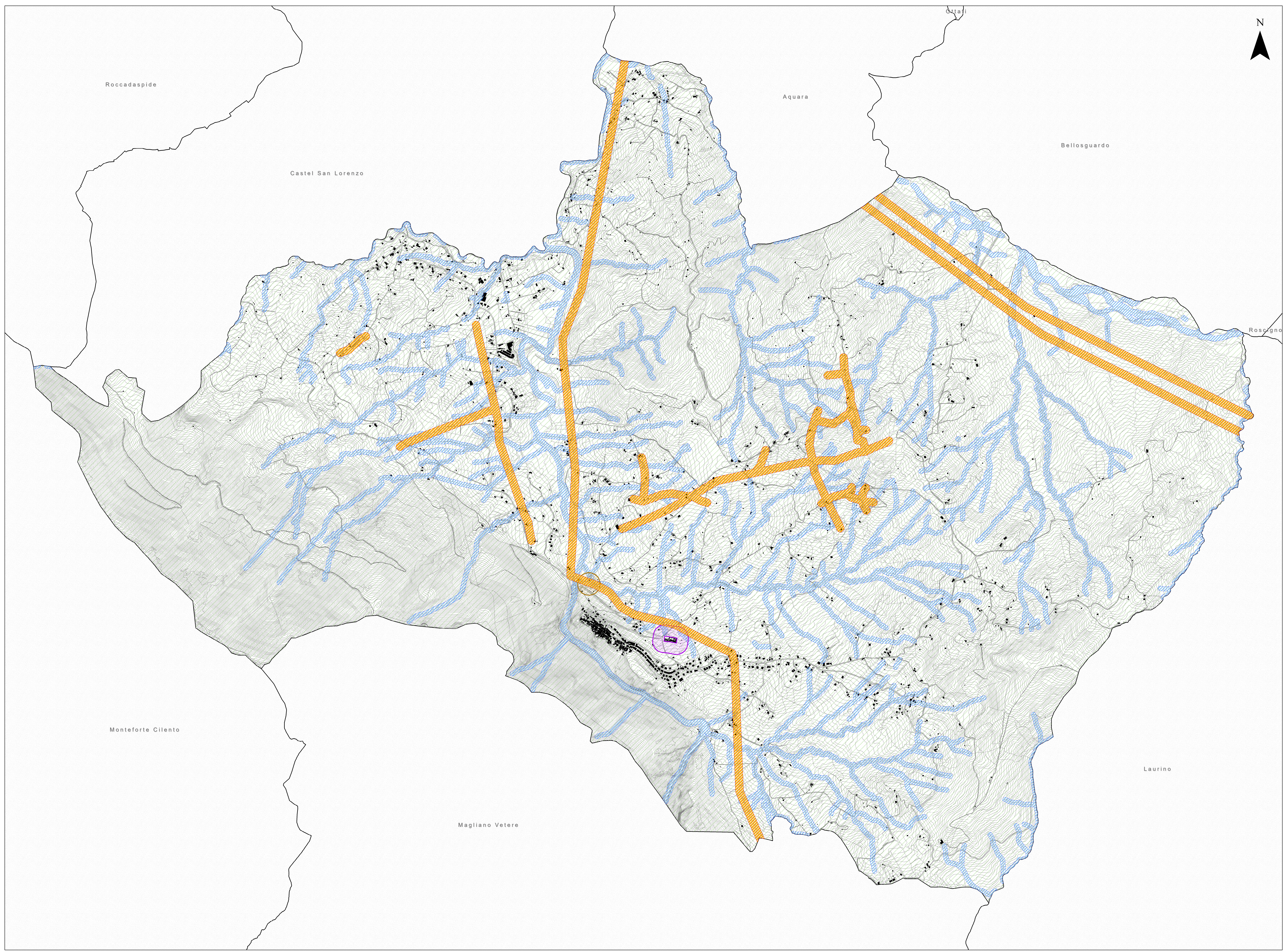


Legenda

-  Fasce di rispetto elettrodotti
-  Fascia di rispetto depuratore
-  Fascia di rispetto cimenteriale
-  Fascia di rispetto dei corsi d'acqua
-  Vincolo Idrogeologico





COMUNE DI FELITTO
Provincia di Salerno

Sindaco
Carmine Casella

Ufficio Urbanistica e Edilizia Privata
Responsabile del Procedimento
Ing. Daniele Gnazzo

Progetto Urbanistico
Studio Di Gregorio Projects Srls
Arch. Lucido Di Gregorio

PUC
2024
PIANO
URBANISTICO
COMUNALE

FELITTO CITTÀ PAESAGGIO



PSU. 2.2 Ricognizione dei vincoli di natura antropica

<ul style="list-style-type: none"> <input checked="" type="checkbox"/> Elaborati adottati con Del. G.M. n. ___ del ___ <input type="checkbox"/> Elaborati in ottemperanza alle osservazioni accolte Del. G.M. n. ___ del ___ <input type="checkbox"/> Elaborati in ottemperanza agli esiti della Conferenza di Servizi e alla approvazione della Provincia di Salerno giunta nota prot. n. ___ del ___ 	<p>Attività specialistiche</p> <p>Studio agronomico Dott. Francesco Perez</p> <p>Studio geologico D.ssa Geol. Pasqualina Capozzoli Dott. Geol. Giovanni Turco</p> <p>Valutazione Ambientale Strategica (VAS) Arch. Giovanni Ferrillo</p> <p>Zonizzazione acustica Ing. Alessandro Scovotto</p>
---	---

PIANO STRUTTURALE URBANISTICO (PSU)
a tempo indeterminato (ex art. 3, l. 30.3.1, R. 16/2004)

PROGRAMMA OPERATIVO
a tempo determinato (ex art. 3, l. 30.3.1, R. 16/2004)

RELAZIONE DI TESTO

NORME TECNICHE DI ATTUAZIONE (PSU - PD)

1:25.000 1:10.000 1:5.000 1:2.000

Schema di Piano Urbanistico e Edilizia Privata - Responsabile Ing. Daniele Gnazzo - Tel. 0818 841070 - Email: ufficiourbanistica@comune.felitto.sa.it